

**MEMÒRIA DE LA INTERVENCIÓ ARQUEOLÒGICA
REALITZADA AL C/ DE SANT ANTONI M. CLARET, 161-
171, C/ DE SANT QUINTÍ, 55-95, C/ DEL MAS
CASANOVAS, 70-90 I C/ DE CARTAGENA, 334-372
HOSPITAL DE LA SANTA CREU I SANT PAU,
PAVELLÓ DE SANT MANUEL
Barcelona (Barcelonès)
Del 21 al 27 de novembre de 2011
CODI MUHBA: 080/11
NÚM. d'EXPEDIENT DGPC: 437 K121 NB 2011/2-7990**

**Promotor:
FUNDACIÓ PRIVADA HOSPITAL
DE LA SANTA CREU I SANT PAU**

**Constructor:
XEDEC – RECOP U.T.E.**

**Realització:
ARQUEOCIÈNCIA Serveis Culturals S.L.**

**Direcció tècnica:
Xavier Geis Elias**

Artés, Gener de 2012

INDEX

FITXA TÈCNICA	3
1.- INTRODUCCIÓ	4
2.- SITUACIÓ	4
3.- NOTICIA HISTÒRICA	6
3.1.- NIVELL DE PROTECCIÓ	7
4.- MOTIUS DE LA INTERVENCIÓ ARQUEOLÒGICA	7
5.- METODOLOGIA	8
6.- TASQUES ARQUEOLÒGIQUES REALITZADES	9
6.1.- TRAM 1	10
6.2.- TRAM 2	12
7.- CONCLUSIONS	17
8.- BIBLIOGRAFIA	18
ANNEX I: REPERTORI DE LES UNITATS ESTRATIGRÀFIQUES	19
ANNEX II: LLISTAT DE FOTOGRAFIES	34
ANNEX III: INVENTARI MATERIALS	36
ANNEX IV: PLANIMETRIA	37

FITXA TÈCNICA

NOM DE LA INTERVENCIÓ: Intervenció arqueològica realitzada al Carrer de Sant Antoni M. Claret 167-171, Carrer de Sant Quintí, 55-95, Carrer del Mas Casanovas, 70-90 i Carrer de Cartagena, 334-372. Hospital de la Santa Creu i Sant Pau, Pavelló de Sant Manuel

LLOC DE LA INTERVENCIÓ: Districte d' Horta - Guinardó

MUNICIPI: Barcelona

COMARCA: Barcelonès

REFERÈNCIA: 437 K121 NB2011/2-7990

CODI MUHBA: 080/11

DATES DE LA INTERVENCIÓ: Del 21 al 27 de novembre de 2011

COORDENADES UTM: X: 431092 Y: 4585031 Z: 57.8 metres

TIPUS DE JACIMENT: Conjunt d'edificis modernistes

TIPUS D'INTERVENCIÓ: Intervenció arqueològica preventiva

MOTIUS DE LA INTERVENCIÓ: Obertura d'una rasa de sanejament que va des del Pavelló de Sant Manuel fins a l'exterior (Carrer de Sant Antoni M. Claret)

EXPECTATIVES ARQUEOLÒGIQUES DE LA ZONA:

TIPUS DE PROTECCIÓ: Monument Històric-Artístic d'interès Nacional, Cat. A, cap. I, R. D. 1719/1978 19-5, BOE 18-7-1978, inclòs al Catàleg del Patrimoni Arquitectònic Històric- Artístic de la Ciutat de Barcelona (fitxa núm. 716).

PARAULES CLAU: control arqueològic, rasa, estrat.

DIRECCIÓ: Xavier Geis i Elias (ARQUEOCIÈNCIA S.C.S.L.)

PLANIMETRIA: Xavier Geis i Elias (ARQUEOCIÈNCIA S.C.S.L.)

EXECUCIÓ: ARQUEOCIÈNCIA S.C.S.L.

PROMOTOR: FUNDACIÓ PRIVADA HOSPITAL DE LA SANTA CREU

CONSTRUCTOR: XEDEC – RECOP U.T.E.

1. INTRODUCCIÓ

Aquesta memòria presenta el resultat dels treballs arqueològics que es van dur terme al Hospital de la Santa Creu i Sant Pau des del dia 21 fins el 27 de Novembre de 2011.

L'actuació arqueològica es va centrar en el seguiment arqueològic de l'obertura d'una rasa de sanejament del Pavelló de Sant Manuel per tal d'aportar informació sobre l'estat de la possible existència de restes arqueològiques precedents a aquesta.

L'actuació es va ubicar al exterior del Pavelló de Sant Manuel en el seu costat sud, recorrent tota la façana i anant direcció al carrer pel vial que queda entre el Pavelló de Sant Rafael i l'antiga església.

2. SITUACIÓ

Barcelona és un municipi situat en una plana que presenta uns 5 km d'amplada. Té com a límits el mar a l'est; la serra de Collserola, integrada dins la Serralada Litoral Catalana, al sud-oest, amb el cim de Sant Pere Màrtir; al nord, amb el Tibidabo, com a cim destacat, i al nord-oest, destaca el Puig del Baró; el delta del riu Llobregat al sud, i el delta del riu Besòs, al nord-est. El seu relleu físic pertany a tres unitats: la Serralada Litoral, el pla de Barcelona i els deltes del Llobregat i del Besòs.

El conjunt de l'Hospital de la Santa Creu i Sant Pau es troba situat dins el barri d'Horta-Guinardó, al límit amb el barri de l'Eixample dret (ocupant la superfície corresponent a 9 illes de l'eixample) entre els carrers Cartagena, Sant Quintí, l'Avinguda Sant Antoni Maria Claret i el Carrer del Mas Casanovas. Fitxa cadastral: 0726200/001. Les coordenades UTM són: X: 431092m Y: 4585031m Z: 52 msnm

La present intervenció s'ha dut a terme al exterior del Pavelló de Sant Manuel en el seu costat sud, recorrent tota la façana i anant direcció al carrer Sant Antoni Maria Claret pel vial que queda entre el Pavelló de Sant Rafael i l'antiga església.



Fig.1. Vista aèria. Font: Google earth

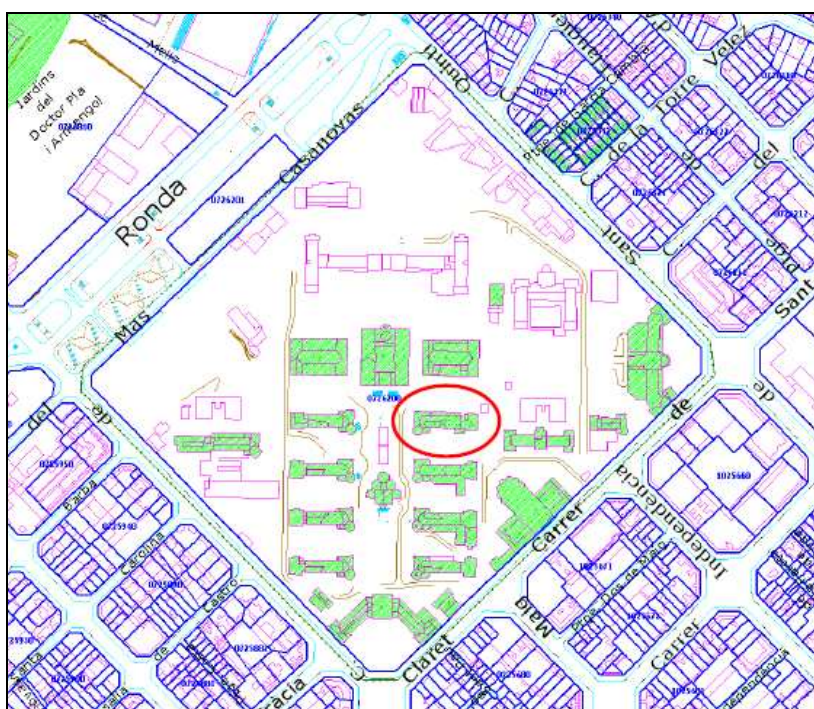


Fig. 2. El recinte històric de l'Hospital de Sant Pau dins el Parcel·lari actual

3. NOTICIA HISTÒRICA

El recinte de l'actual Hospital de la Santa Creu i Sant Pau de Barcelona neix del trasllat de l'antic Hospital de la Santa Creu ubicat al carrer Hospital del barri del Raval.

Aquest antic Hospital de la Santa Creu té el seu origen l'any 1401, quan es fusionaren els sis hospitals dependents del municipi i de l'església que per aquell temps existien a Barcelona. A finals del segle XIX la ciutat havia crescut considerablement i els avenços de la medicina exigien instal·lacions més modernes, amples i higièniques i, per tant, es va fer necessari el seu trasllat a uns terrenys molt més amplis, situats llavors, a l'extraradi de la ciutat de Barcelona.

Aquest conjunt, anomenat Hospital de la Santa Creu i Sant Pau respon a un projecte de 1901 de l'arquitecte Lluís Domènech i Montaner. La construcció va ser finançada, en part i majoritàriament, pel banquer i mecenes Pau Gil, propiciant l'ampliació del nom de la institució a Hospital de la Santa Creu i Sant Pau.

El projecte global s'emplaçà en un solar equivalent a nou illes de l'Eixample, on es disposaren un seguit de pavellons aïllats, envoltats de jardins i connectats a traves de galeries soterrades. Aquesta ordenació s'establí seguint els nous criteris hospitalaris de l'època, amb la finalitat de minimitzar el risc d'infecció i contagi de malalties, i millorar la salubritat afavorint l'adopció de sistemes de captació de l'assolellament, ventilació i il·luminació natural.

Les obres s'iniciaren l'any 1902 i el 1911 es va inaugurar un grup inicial de construccions format per nou edificis i els trams respectius de túnels que els comunicaven pel subsòl, consistents en: sis pavellons d'infermeria (Puríssima, Mare de Déu del Carme, Mercè, Mare de Déu de Montserrat, Sant Salvador i Sant Leopold), dos pavellons de reconeixement (Santa Apol·lònia i Sant Jordi) i el pavelló d'Administració, que constitueix l'entrada principal al recinte.

El pendent del terreny va comportar que es dissenyessin pavellons d'un pis o dos, per tal d'igualar-los visualment en alçada, a excepció dels pavellons de l'Administració, Operacions i el Convent de les Germanes, concebuts a més alçada per marcar l'eix principal del recinte, és a dir, sud-nord.

3.1. NIVELL DE PROTECCIÓ

El conjunt arquitectònic de l'Hospital de la Santa Creu i de Sant Pau està inclòs al vigent Catàleg del Patrimoni Històric –Artístic de la ciutat de Barcelona (fitxa 716, M.H.A. declarat Monument Històric – Artístic d'Interès Nacional pel Reial Decret 1719/1978,19-5 BOE. 18-7-1978).

Tot el recinte històric està protegit i regulat pel Pla d'Ordenació de l'Hospital de la Santa Creu i Sant Pau, aprovat definitivament el 18 de setembre de 1996.

Atès els seus valors històrics, arquitectònics i urbanístics, el 4 de desembre de 1997 el conjunt va ser declarat per la UNESCO Patrimoni de la Humanitat (exp.804-2)

4. MOTIUS DE LA INTERVENCIÓ I OBJECTIUS

L' indret on es durà a terme l'actuació s'inclou en una Zona d'Interès Arqueològic i d'alt valor històric, per la qual cosa es va realitzar una Intervenció Arqueològica preventiva prèviament a la realització de les obres, d'acord amb la normativa municipal i general en matèria patrimonial.

És per aquest motiu, que degut a la realització d'una rasa de sanejament l Pavelló de Sant Manuel que va d'aquest fins al carrer Sant Antoni Maria Claret, s'ha de realitzar un seguiment arqueològic de l'obertura d'aquesta.

A part de tot el marc legal de protecció esmentat anteriorment, a la zona on es realitzà l'obertura de la rasa, recentment, es van localitzar en una intervenció dirigida per l'arqueòleg Daniel Vázquez (CODEX), varis enterraments i estratigrafia d'època romana, concretament sota un dels vials situat entre els pavellons de Sant Rafael, Sant Leopold, i els edificis de l'actual Escola Universitària d'Infermeria (el pavelló de Sant Frederic i l'antiga església).

5. METODOLOGIA DE TREBALL

Per a la realització dels treballs arqueològics es va comptar amb un equip de treball format per l'arqueòleg director, un maquinista i en cas necessari de operaris de la U.T.E. Xedex – Recop.

Tots els rebaixos que van comportar l'obertura de la rasa es van realitzar mecànicament.

Per la consecució dels objectius generals d'aquesta intervenció es va aplicar l'habitual metodologia emprada pel registre de dades arqueològiques, que és la proposada per E. C. Harris i per A. Carandini, adaptada òbviament a les característiques pròpies del jaciment.

En aquest cas, tractant-se d'una campanya d'obertura d'una rasa bastant llarga, s'ha optat per dividir aquesta en dos trams, i s'ha partit d'una numeració inicial de les Unitats Estratigràfiques (UE) a partir del número del Tram 1 o 2, seguit d'una numeració correlativa, que s'inicia en cada rasa al 01, que correspon pròpiament a la UE. Per aquest motiu, les unitats estratigràfiques es troben identificades per tres xifres, la primera de les quals correspon al número de tram de rasa, mentre que les dues restants fan referència al número d'unitat estratigràfica. Així la UE 105 correspon a la unitat estratigràfica 05 documentada al tram 1. Aquesta diferenciació de nomenclatura estratigràfica vinculada a cadascun dels trams de rasa respon a la voluntat d'individualitzar les restes que possiblement es documentessin, per tal de facilitar la seva identificació i interpretació.

Paral·lelament al registre estratigràfic, s'ha dut a terme el corresponent aixecament planimètric segons les directrius marcades pel MUHBA. El registre estratigràfic inclou també les corresponents seccions de l'estratigrafia de cadascun dels trams interessants de rasa a escala 1:20, que representen la successió diacrònica i les característiques estratigràfiques del subsòl.

Així mateix, com és habitual i segons les directrius del MUHBA, s'ha realitzat un reportatge fotogràfic en format digital.

6. TREBALLS REALITZATS

La intervenció arqueològica es va centrar en l'obertura d'una rasa de sanejament de 0'90 m d'amplada, 0'95 m de profunditat i 165 m de llargada.

La Rasa recorre l'exterior de la façana sud del Pavelló de Sant Manuel en sentit W-E, per al finalitzar aquesta, fer un gir de 90° per empalmar amb el carrer de Sant Antoni M. Claret, amb un sentit N-S, passant pel vial que hi ha entre el Pavelló de Sant Rafael i Sant Leopold amb les instal·lacions de l'Escola Universitaria d'Infermeria (antiga Església i Pavelló de Sant Frederic).

Al ser una rasa tant llarga, s'ha dividit en dos trams, Tram 1 i Tram 2. El tram 1 es el que recorre la façana sud del Pavelló de Sant Manuel i el Tram 2 es el que recorre el vial fins al carrer.

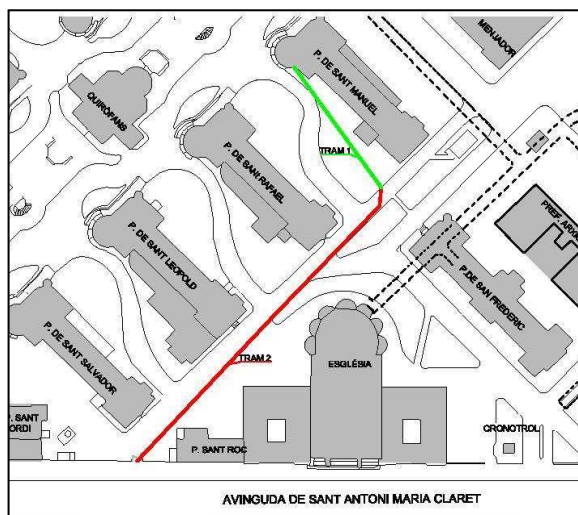


Fig. 3. Vista de la rasa amb els trams marcats

6.1. TRAM 1

Aquest tram recorre l'exterior de la façana sud del Pavelló de Sant Manuel. Té una llargada de 45 metres i una amplada de 0'90 m i una profunditat de 0'95 m, a excepció dels 4 primers metres de rasa que degut a la necessitat de treballar a la zona per connectar amb el tub interior, es va obrir una amplada de fins a 2 metres i una profunditat de 1'80 m.



Fig. 4. Vista de zona on s'obrirà la rasa- Tram 1

Els treballs de rebaix de les terres es van realitzar a màquina. Inicialment es va extreure la capa superficial, que corresponia a una capa de terra de color marró fosc amb moltes restes de material constructiu procedent de les obres actuals i amb una potència de uns 20 – 30 cm (UE 101), trobant-se aquest estrat a una cota màxima inicial de 63'7 m snm.

Un cop extreta aquesta primera capa, es va documentar un segon estrat de terra de color marró groguenc bastant solta i de textura fangosa amb una potència de uns 50 cm (UE 102) que corresponia a un nivell de terres

aportades. Aquest estrat es trobava a una cota màxima inicial de 63'4 m snm i a una cota mínima final de 57'9 m snm.



Fig. 5. Vista dels rebaixos realitzats a la rasa-Tram 1

Finalment, per sota de la UE 102, es va documentar un nou nivell de terra de color marró vermellós de textura argilosa – fangosa amb la presència d'alguna arrel i on també s'han documentat les restes d'un tub de PVC. Aquest estrat, del que se n'ha documentat 1 metre de profunditat, tenia una cota màxima inicial de 62'9 m snm i una cota mínima final de 56'4 m snm.

Finalment dir que en aquest tram s'han identificat dues zones, zona A i zona B,



per un simple motiu organitzatiu a l'hora de la planimetria, ja que l'estratigrafia es igual a tot el tram 1, però d'aquesta manera s'identifiquen les zones on s'ha fet planta i secció.

Fig. 6. Vista de les dues zones marcades en el Tram 1.

6.2. TRAM 2

Aquest tram recorre, amb un sentit N-S, el vial que hi ha entre el Pavelló de Sant Rafael i Sant Leopold amb les instal·lacions de l'Escola Universitaria d'Infermeria (antiga Església i Pavelló de Sant Frederic). Té una llargada de 120 metres i una amplada de 0'90 m i una profunditat de 0'95 m. La major part d'aquest tram de rasa recorre paral·lel a una rasa ja oberta el 2009 per a la col·locació d'un prisma.



Inicialment es va picar l'asfalt del carrer que estava compost per una capa de formigó de 10 cm de profunditat (UE 201) i la corresponent capa de preparació d'aquest (UE 202) també de 10 cm de potencia. Les cotes inicials del nivell de circulació eren 58'7 m snm a la part nord de la rasa i 53'7 m a la part sud.

Fig. 7. Vista del Tram 2 un cop picat l'asfalt i la preparació (UE 201 i 202)

Un cop rebaixats aquests estrats, es va veure que el present tram es podia dividir en 4 zones dependent de l'estratigrafia, així tenim la **zona a**, **zona b**, **zona c** i **zona d**.

ZONA A: Té una llargada de 33 m i les mides d'amplada i profunditat ja dites (0'90 x 0'95m). És la zona més al sud i ocupa la zona entre el carrer de Sant Antoni M. Claret i l'inici del Pavelló de Sant Leopold.

Un cop extretes les capes superficials (UE 201 i 202), en aquesta zona es documenta un retall que tenia la mateixa direcció que la rasa actual (UE 206), aquest retall, que es trobava a una cota màxima de 55'1 m snm i una mínima de 53 m snm, ocupava casi tota l'amplada de la rasa i estava reblert per un estrat de terra de color vermell bastant solta (UE 203) corresponent al nivell de terra abocat el 2009 per reomplir la rasa feta aquell any, aquest estrat es trobava a una cota màxima de 55,1 m snm i mínima de 53 m snm . Per sota la UE 203, es documentà, a una cota de 53'30 m snm, un prisma de formigó (UE 207) construït el ja dit any 2009.



Fig. 8. Vista de part de la zona A del Tram 2

El retall UE 206, tallava a un nivell de terra de color marró bastant fangosa amb restes de material bastant modern (UE 204), que es trobava a una cota de 57'6 m snm, podent-se considerar un estrat de terres abocades al moment de construcció de l'hospital (iniciis S.XX)

ZONA B: Té una llargada de 24 m i les mides d'amplada i profunditat ja dites (0'90 x 0'95m). És una zona que ocupa l'amplada de tot el cos del Pavelló de Sant Leopold.

Un cop extretes les capes superficials (UE 201 i 202), en aquesta zona es documenta un nou retall que tenia la mateixa direcció que la rasa actual (UE 208), aquest retall, que molt bé podria ser el mateix de la zona A (UE 206) i que aquí es trobava a una cota de 55'1 m snm, ocupava casi tota l'amplada de la rasa i estava reblert per el mateix estrat de terra de color vermell bastant solta (UE 203) corresponent al nivell de terra abocat el 2009 per reomplir la rasa feta aquell any. Per sota la UE 203, a una cota de també es documentà el prisma de formigó (UE 207).

El retall UE 208, tallava el ja esmentat nivell de terra de color marró bastant



fangosa amb restes de material bastant modern (UE 204) i també tallava, a una cota de 54'3 m snm, a l'estrat cobert per la UE 204 i que s'ha documentat en aquesta zona per primer cop. Es tracta d'un estrat de terra de color vermell i amb una textura bastant argilosa, on s'hi documenten restes de material ceràmic d'època romana. (UE 209)

Fig. 9. Vista general de la zona B del Tram 2

ZONA C: Té una llargada de 33 m i les mides d'amplada i profunditat ja dites (0'90 x 0'95m). És una zona que ocupa la part entre el Pavelló de Sant Leopold i la meitat del Pavelló de Sant Rafael.

Un cop extretes les capes superficials (UE 201 i 202), en aquesta zona es documenta un nou retall que tenia la mateixa direcció que la rasa actual (UE 210), que es trobava a una cota de 57'6 m snm, i ocupava casi tota l'amplada de la rasa. Estava reblert per el nivell de terra de color marró barrejada amb restes de sauló i bastant solta (UE 211) corresponent al nivell de terra abocat el 2009 per reomplir la rasa feta aquell any. Aquest estrat UE 211, s'adossava a una estructura feta de maons que s'emblava ser una arqueta (UE 212), ja que no es va obrir del tot, que es documentà a una cota de 57'9 m smn.



Fig. 10. Vista del tall oest de la zona C del Tram 2

Aquest retall UE 210, tallava els ja esmentats nivell de terra de color marró bastant fangosa amb restes de material bastant modern (UE 204) i l'estrat de terra de color vermell i amb una textura bastant argilosa, on s'hi documenten restes de material ceràmic d'època romana. (UE 209)

ZONA D: Té una llargada de 30 m i les mides d'amplada i profunditat ja dites (0'90 x 0'95m). És una zona que ocupa la part entre el Pavelló de Sant Rafael i el final del Tram 1, al Pavelló de Sant Manuel.

Un cop extretes les capes superficials (UE 201 i 202), en aquesta zona es documentà, a una cota de 58'5 m snm, un nou nivell de terra de color marró fosc bastant solta amb restes de grava i per on hi passaven varis tubs de servei (UE 213), segurament es tracta d'un nivell de terra abocada per anivellar el terreny en remocions de terra i arrenjaments de la zona bastant coetanis



Fig. 11. Vista de part de la zona D del Tram 2

7. CONCLUSIONS

L'actuació arqueològica es va centrar en l'obertura d'una rasa de 165 m de llargada que recorria la façana sud del Pavelló de Sant Manuel, de oest a est, fent un gir de 90° direcció sud per anar a parar al carrer de Sant Antoni Maria Claret, passant pel vial que recorre l'Hospital entre els pavellons de Sant Rafael, Sant Leopold, i els edificis de l'actual Escola Universitària d'Infermeria (el pavelló de Sant Frederic i l'antiga església).

En aquesta zona, en una intervenció realitzada per CODEX sota la direcció de l'arqueòleg Daniel Vázquez, per al seguiment de la realització d'una rasa perimetral per a la construcció d'un prisma, es van documentar restes d'inhumacions datables a època romana i medieval, estrats d'època romana i algun mur del segle XIX pertanyent a una antiga gran edificació anterior a la construcció del hospital.

Tot i això, al obrir la rasa actual, es van documentar uns estrats molt contemporanis i remoguts degut possiblement a l'afectació d'aquesta zona per l'obertura de l'anterior rasa esmentada.

No obstant això, encara s'ha pogut documentar en algun tram, un estrat amb restes de **ceràmica d'època romana**.

8. BIBLIOGRAFIA

ACHÓN, O; VILA, J.M. (2011) Memòria de la intervenció arqueològica realitzada al c/ de Sant Antoni M. Claret, 167-171, c/ de Sant Quintí, 55-95, c/ del Mas Casanovas, 70-90 i c/ de Cartagena, 334-372. Hopital de la Santa Creu i Sant Pau, pavelló de Santa Apol·lònia. Barcelona (Barcelonès) CODI MUHBA: 080/09

ACHÓN, O. (2011) Memòria de la intervenció arqueològica realitzada al c/ de Sant Antoni M. Claret, 167-171, c/ de Sant Quintí, 55-95, c/ del Mas Casanovas, 70-90 i c/ de Cartagena, 334-372. Hopital de la Santa Creu i Sant Pau, pavelló de Sant Jordi. Barcelona (Barcelonès) CODI MUHBA: 047/10

HARZBECHER, K. (2010) Memòria de la intervenció arqueològica realitzada al c/ de Sant Antoni M. Claret, 167-171, c/ de Sant Quintí, 55-95, c/ del Mas Casanovas, 70-90 i c/ de Cartagena, 334-372. Hopital de la Santa Creu i Sant Pau, pavelló de l'administració. Barcelona (Barcelonès) CODI MUHBA: 073/10

PUIG, F. (2011). Projecte d'intervenció arqueològica al Carrer de Sant Antoni M. Claret 167-171, Carrer de Sant Quintí 55-95, Carrer del Mas Casanovas 70-90, Carrer de Cartagena 334-372. Hospital de la Santa Creu i Sant Pau, Pavelló de Sant Manuel. Districte de Horta- Guinardó, Barcelona. Servei d'Arqueologia del Museu d'Història de Barcelona
Fundació Privada Hospital de la Santa Creu i Sant Pau <http://www.santpau.es/>

VÁZQUEZ ÁLVAREZ, DANIEL (2010): "Pavellons de Sant Leopold i Sant Salvador. Hospital de la Santa Creu i Sant Pau", *Anuari d'Arqueologia i Patrimoni de Barcelona 2009*, Barcelona, (en premsa).

Institut Cartogràfic de Catalunya <http://www.icc.cat/>

Ajuntament de Barcelona <http://www.bcn.es/guia/bcnpice.html>

Memòria de la intervenció arqueològica realitzada al C/ de Sant Antoni M. Claret, 161-171, C/ de Sant Quintí, 55-95, C/ del Mas Casanovas, 70-90 i C/ de Cartagena, 334-372. Hospital de la Santa Creu i Sant Pau, Pavelló de Sant Manuel. Barcelona (Barcelonès). CODI MUHBA: 080/11

ANNEX I: REPERTORI D'UNITATS ESTRATIGRÁFIQUES

<i>FITXA D'UNITATS ESTRATIGRÀFIQUES</i>					
INTERVENCIÓ: intervenció arqueològica realitzada al C/ de Sant Antoni M. Claret, 161-171, C/ de Sant Quintí, 55-95, C/ del Mas Casanovas, 70-90 i C/ de Cartagena, 334-372. Hospital de la Santa Creu i Sant Pau, Pavelló de Sant Manuel			CODI: 080/11	U.E.: 212	
Sector: TRAM 2	Zona: C	Cala:	Àmbit:	Cotes	
Definició: Estructura	Criteria de diferenciació:	Color: ataronjat	Mínima: 57 m snm		
Superfície:	Fiabilitat estratigràfica:	Consistència: Dura	Màxima: 57'9 m snm		
COMPONENTS	SEQÜÈNCIA FÍSICA	CROQUIS UBICACIÓ/ EXTENSIÓ	SEQ. ESTRATIGRÀFICA		
Geològics	Igual a:		+ + + +		
	En contacte amb:				
	Se li adossa: 211				
	S'adossa a:				
Orgànics	Cobert per: 202	+ + + +			
	Cobreix:				
	Tallat per:				
Artificials	Talla:	+ + + +			
	Reomplert per:				
	Reomple: 210				
Descripció: Estructura quadrada d'1 metre d'alçada construïda de maons lligats amb ciments			Data d'actuació: Novembre 2011	Fitxa revisada per: Xavier Geis	
Estat de conservació:			Responsable: Xavier Geis	Compr. de documentació: Fitxa <input checked="" type="checkbox"/> Dibuix <input type="checkbox"/> Foto <input type="checkbox"/>	

Procés d'excavació Màquina

Data inici: 21-11-2011 **Data fi:** 30-11-2011

Interpretació: arqueta

Materials representatius:

Referencia materials:

Fulls d'inventari núm.:

Elements i criteris de datació: Estratigrafia.

Cronologia: Segle XXI

Observacions:

ARXIU

plantes

seccions-alçats

fotografia

núm.:

núm.:

Diapositives:

B/ N:

Color:

<i>FITXA D'UNITATS ESTRATIGRÀFIQUES</i>				  	
INTERVENCIÓ: intervenció arqueològica realitzada al C/ de Sant Antoni M. Claret, 161-171, C/ de Sant Quintí, 55-95, C/ del Mas Casanovas, 70-90 i C/ de Cartagena, 334-372. Hospital de la Santa Creu i Sant Pau, Pavelló de Sant Manuel			CODI: 080/11	U.E.: 211	
Sector: TRAM 2	Zona: C	Cala:	Àmbit:	Cotes	
Definició: Estrat	Criteris de diferenciació:	Color: vermell	Mínima: 53 m snm		
Superfície:	Fiabilitat estratigràfica:	Consistència: compacta	Màxima: 55'1 m snm		
COMPONENTS	SEQÜÈNCIA FÍSICA	CROQUIS UBICACIÓ/ EXTENSIÓ	SEQ. ESTRATIGRÀFICA		
Geològics	Igual a:	 N	+ + + +		
	En contacte amb:				
	Se li adossa:				
	S'adossa a: 212				
Orgànics	Cobert per: 202		+ + + +		
	Cobreix: 207				
	Tallat per:				
Artificials	Talla:	+ + + +			
	Reomplert per:				
	Reomple: 210				
Descripció: Nivell de terra de color marró amb restes de sauló			Data d'actuació: Novembre 2011	Fitxa revisada per: Xavier Geis	
Estat de conservació:			Responsable: Xavier Geis	Compr. de documentació: Fitxa <input checked="" type="checkbox"/> Dibuix <input type="checkbox"/> Foto <input type="checkbox"/>	

Procés d'excavació Màquina

Data inici: 21-11-2011 **Data fi:** 30-11-2011

Interpretació: Nivell de reompliment de la rasa feta el 2009

Materials representatius:

Referencia materials:

Fulls d'inventari núm.:

Elements i criteris de datació: Estratigrafia.

Cronologia: Segle XXI

Observacions:

ARXIU

plantes

seccions-alçats

fotografia





núm.:

núm.:

Diapositives:

B/ N:

Color:

<i>FITXA D'UNITATS ESTRATIGRÀFIQUES</i>				  	
INTERVENCIÓ: intervenció arqueològica realitzada al C/ de Sant Antoni M. Claret, 161-171, C/ de Sant Quintí, 55-95, C/ del Mas Casanovas, 70-90 i C/ de Cartagena, 334-372. Hospital de la Santa Creu i Sant Pau, Pavelló de Sant Manuel			CODI: 080/11	U.E.: 210	
Sector: TRAM 2	Zona: C	Cala:	Àmbit:	Cotes	
Definició: Retall	Criteria de diferenciació:	Color:	Mínima: 56'9 m snm		
Superfície:	Fiabilitat estratigràfica:	Consistència:	Màxima: 57'6 m snm		
COMPONENTS	SEQÜÈNCIA FÍSICA	CROQUIS UBICACIÓ/ EXTENSIÓ		SEQ. ESTRATIGRÀFICA	
Geològics	Igual a:	 N		+ + + +	
	En contacte amb:				
	Se li adossa:				
	S'adossa a:				
Orgànics	Cobert per: 201			+ + + +	
	Cobreix:				
	Tallat per:				
Artificials	Talla: 204, 209			+ + + +	
	Reomplert per: 211, 212				
	Reomple:				
Descripció: Retall de forma ovalada			Data d'actuació: Novembre 2011	Fitxa revisada per: Xavier Geis	
Estat de conservació:			Responsable: Xavier Geis	Compr. de documentació: Fitxa <input checked="" type="checkbox"/> Dibuix <input type="checkbox"/> Foto <input type="checkbox"/>	

Procés d'excavació Màquina

Data inici: 21-11-2011 **Data fi:** 30-11-2011

Interpretació: Retall per a la col·locació de tuberies, arquetes i un prisma l'any 2009

Materials representatius:

Referencia materials:

Fulls d'inventari núm.:

Elements i criteris de datació: Estratigrafia.

Cronologia: Segle XXI

Observacions:

ARXIU

plantes

seccions-alçats

fotografia





núm.:

núm.:

Diapositives:

B/ N:

Color:

FITXA D'UNITATS ESTRATIGRÀFIQUES				  			
INTERVENCIÓ: intervenció arqueològica realitzada al C/ de Sant Antoni M. Claret, 161-171, C/ de Sant Quintí, 55-95, C/ del Mas Casanovas, 70-90 i C/ de Cartagena, 334-372. Hospital de la Santa Creu i Sant Pau, Pavelló de Sant Manuel			CODI: 080/11	U.E.: 209			
Sector: TRAM 2	Zona: B i C	Cala:	Àmbit:	Cotes			
Definició: Estrat	Criteris de diferenciació:	Color: Vermell	Mínima: 54'3 m snm				
Superfície:	Fiabilitat estratigràfica:	Consistència: Compacta	Màxima: 57'2 m snm				
COMPONENTS	SEQÜÈNCIA FÍSICA	CROQUIS UBICACIÓ/ EXTENSIÓ	SEQ. ESTRATIGRÀFICA				
Geològics	Igual a:	 N	+	+	+	+	
	En contacte amb:						
	Se li adossa:						
	S'adossa a:						
Orgànics	Cobert per: 204		+	+	+	+	+
	Cobreix:						
	Tallat per: 208,210						
Artificials	Talla:	+	+	+	+	+	
	Reomplert per:						
	Reomple:						
Descripció: Nivell de terra de color vermell i textura argilosa amb alguna resta de carbonat i ceràmica d'època romana			Data d'actuació: Novembre 2011	Fitxa revisada per: Xavier Geis			
Estat de conservació:			Responsable: Xavier Geis	Compr. de documentació: Fitxa <input checked="" type="checkbox"/> Dibuix <input type="checkbox"/> Foto <input type="checkbox"/>			

Procés d'excavació Màquina

Data inici: 21-11-2011 **Data fi:** 30-11-2011

Interpretació: Nivell de terres d'època romana

Materials representatius:

Referencia materials:

Fulls d'inventari núm.:

Elements i criteris de datació: Estratigrafia.

Cronologia: època romana

Observacions:

ARXIU

plantes

seccions-alçats

fotografia

núm.:

núm.:

Diapositives:

B/ N:

Color:

<i>FITXA D'UNITATS ESTRATIGRÀFIQUES</i>				  		
INTERVENCIÓ: intervenció arqueològica realitzada al C/ de Sant Antoni M. Claret, 161-171, C/ de Sant Quintí, 55-95, C/ del Mas Casanovas, 70-90 i C/ de Cartagena, 334-372. Hospital de la Santa Creu i Sant Pau, Pavelló de Sant Manuel			CODI: 080/11	U.E.: 208		
Sector: TRAM 2	Zona: B	Cala:	Àmbit:	Cotes		
Definició: Retall	Criteria de diferenciació:	Color:	Mínima: 54'2 m snm			
Superfície:	Fiabilitat estratigràfica:	Consistència:	Màxima: 55'1 m snm			
COMPONENTS	SEQÜÈNCIA FÍSICA	CROQUIS UBICACIÓ/ EXTENSIÓ	SEQ. ESTRATIGRÀFICA			
Geològics	Igual a:	 N	+	+	+	+
	En contacte amb:					
	Se li adossa:					
	S'adossa a:					
Orgànics	Cobert per: 202	+	+	+	+	+
	Cobreix:					
	Tallat per:					
Artificials	Talla: 204, 209	+	+	+	+	+
	Reomplert per: 203, 207					
	Reomple:					
Descripció: Retall de forma ovalada			Data d'actuació: Novembre 2011	Fitxa revisada per: Xavier Geis		
Estat de conservació:			Responsable: Xavier Geis	Compr. de documentació: Fitxa <input checked="" type="checkbox"/> Dibuix <input type="checkbox"/> Foto <input type="checkbox"/>		

Procés d'excavació Màquina

Data inici: 21-11-2011 **Data fi:** 30-11-2011

Interpretació: Retall per a la col·locació de tuberes i un prisma l'any 2009

Materials representatius:

Referencia materials:

Fulls d'inventari núm.:

Elements i criteris de datació: Estratigrafia.

Cronologia: Segle XXI

Observacions:

ARXIU

plantes

seccions-alçats

fotografia



núm.:

núm.:

Diapositives:

B/ N:

Color:

<i>FITXA D'UNITATS ESTRATIGRÀFIQUES</i>					
INTERVENCIÓ: intervenció arqueològica realitzada al C/ de Sant Antoni M. Claret, 161-171, C/ de Sant Quintí, 55-95, C/ del Mas Casanovas, 70-90 i C/ de Cartagena, 334-372. Hospital de la Santa Creu i Sant Pau, Pavelló de Sant Manuel			CODI: 080/11	U.E.: 207	
Sector: TRAM 2	Zona: A i B	Cala:	Àmbit:	Cotes	
Definició: Estructura	Criteris de diferenciació:	Color: Gris	Mínima: 52'9 m snm		
Superfície:	Fiabilitat estratigràfica:	Consistència: Dura	Màxima: 57'9 m snm		
COMPONENTS	SEQÜÈNCIA FÍSICA	CROQUIS UBICACIÓ/ EXTENSIÓ	SEQ. ESTRATIGRÀFICA		
Geològics	Igual a:	 N	+ + + +		
	En contacte amb:				
	Se li adossa:				
	S'adossa a:				
Orgànics	Cobert per: 203		+ + + +		
	Cobreix:				
	Tallat per:				
Artificials	Talla:	+ + + +			
	Reomplert per:				
	Reomple: 206, 208, 210				
Descripció: Estructura rectangular de formigó			Data d'actuació: Novembre 2011	Fitxa revisada per: Xavier Geis	
Estat de conservació:			Responsable: Xavier Geis	Compr. de documentació: Fitxa <input checked="" type="checkbox"/> Dibuix <input type="checkbox"/> Foto <input type="checkbox"/>	

Procés d'excavació Màquina

Data inici: 21-11-2011 **Data fi:** 30-11-2011

Interpretació: Prisma per serveis

Materials representatius:

Referencia materials:

Fulls d'inventari núm.:

Elements i criteris de datació: Estratigrafia.

Cronologia: Segle XXI

Observacions:

ARXIU

plantes

seccions-alçats

fotografia





núm.:

núm.:

Diapositives:

B/ N:

Color:

<i>FITXA D'UNITATS ESTRATIGRÀFIQUES</i>				  	
INTERVENCIÓ: intervenció arqueològica realitzada al C/ de Sant Antoni M. Claret, 161-171, C/ de Sant Quintí, 55-95, C/ del Mas Casanovas, 70-90 i C/ de Cartagena, 334-372. Hospital de la Santa Creu i Sant Pau, Pavelló de Sant Manuel			CODI: 080/11	U.E.: 206	
Sector: TRAM 2	Zona: A	Cala:	Àmbit:	Cotes	
Definició: Retall	Criteria de diferenciació:	Color:	Mínima: 53 m snm		
Superfície:	Fiabilitat estratigràfica:	Consistència:	Màxima: 55'1 m snm		
COMPONENTS	SEQÜÈNCIA FÍSICA	CROQUIS UBICACIÓ/ EXTENSIÓ		SEQ. ESTRATIGRÀFICA	
Geològics	Igual a:	 N		+ + + +	
	En contacte amb:				
	Se li adossa:				
	S'adossa a:				
Orgànics	Cobert per: 202			+ + + +	
	Cobreix:				
	Tallat per:				
Artificials	Talla: 204			+ + + +	
	Reomplert per: 203, 207				
	Reomple:				
Descripció: Retall de forma ovalada			Data d'actuació: Novembre 2011	Fitxa revisada per: Xavier Geis	
Estat de conservació:			Responsable: Xavier Geis	Compr. de documentació: Fitxa <input checked="" type="checkbox"/> Dibuix <input type="checkbox"/> Foto <input type="checkbox"/>	

Procés d'excavació Màquina

Data inici: 21-11-2011 **Data fi:** 30-11-2011

Interpretació: Retall per a la col·locació de tuberes i un prisma l'any 2009

Materials representatius:

Referencia materials:

Fulls d'inventari núm.:

Elements i criteris de datació: Estratigrafia.

Cronologia: Segle XXI

Observacions:

ARXIU

plantes

seccions-alçats

fotografia

núm.:

núm.:

Diapositives:

B/ N:

Color:

FITXA D'UNITATS ESTRATIGRÀFIQUES				  		
INTERVENCIÓ: intervenció arqueològica realitzada al C/ de Sant Antoni M. Claret, 161-171, C/ de Sant Quintí, 55-95, C/ del Mas Casanovas, 70-90 i C/ de Cartagena, 334-372. Hospital de la Santa Creu i Sant Pau, Pavelló de Sant Manuel			CODI: 080/11	U.E.: 204		
Sector: TRAM 2	Zona: A, B i C	Cala:	Àmbit:	Cotes		
Definició: Estrat	Criteris de diferenciació:	Color: Marró	Mínima: 53'5 m snm			
Superfície:	Fiabilitat estratigràfica:	Consistència: Fangosa	Màxima: 57'6 m snm			
COMPONENTS	SEQÜÈNCIA FÍSICA	CROQUIS UBICACIÓ/ EXTENSIÓ	SEQ. ESTRATIGRÀFICA			
Geològics	Igual a:	 N	+	+	+	+
	En contacte amb:					
	Se li adossa:					
	S'adossa a:					
Orgànics	Cobert per: 202	+	+	+	+	+
	Cobreix: 209					
	Tallat per: 206, 208, 210					
Artificials	Talla:	+	+	+	+	+
	Reomplert per:					
	Reomple:					
Descripció: Nivell de terra de color marró bastant fangosa.			Data d'actuació: Novembre 2011	Fitxa revisada per: Xavier Geis		
Estat de conservació:			Responsable: Xavier Geis	Compr. de documentació: Fitxa <input checked="" type="checkbox"/> Dibuix <input type="checkbox"/> Foto <input type="checkbox"/>		

Procés d'excavació Màquina

Data inici: 21-11-2011 **Data fi:** 30-11-2011

Interpretació: Nivell de terres aportades al moment de construir l'hospital

Materials representatius:

Referencia materials:

Fulls d'inventari núm.:

Elements i criteris de datació: Estratigrafia.

Cronologia: inicis Segle XX

Observacions:

ARXIU

plantes

seccions-alçats

fotografia

núm.:

núm.:

Diapositives:

B/ N:

Color:

<i>FITXA D'UNITATS ESTRATIGRÀFIQUES</i>				  		
INTERVENCIÓ: intervenció arqueològica realitzada al C/ de Sant Antoni M. Claret, 161-171, C/ de Sant Quintí, 55-95, C/ del Mas Casanovas, 70-90 i C/ de Cartagena, 334-372. Hospital de la Santa Creu i Sant Pau, Pavelló de Sant Manuel			CODI: 080/11	U.E.: 203		
Sector: TRAM 2	Zona: A i B	Cala:	Àmbit:	Cotes		
Definició: Estrat	Criteris de diferenciació:	Color: vermell	Mínima: 53 m snm			
Superfície:	Fiabilitat estratigràfica:	Consistència: compacta	Màxima: 55'1 m snm			
COMPONENTS	SEQÜÈNCIA FÍSICA	CROQUIS UBICACIÓ/ EXTENSIÓ	SEQ. ESTRATIGRÀFICA			
Geològics	Igual a:	 N	+	+	+	+
	En contacte amb:					
	Se li adossa:					
	S'adossa a:					
Orgànics	Cobert per: 202	+	+	+	+	+
	Cobreix: 207					
	Tallat per:					
Artificials	Talla:	+	+	+	+	+
	Reomplert per:					
	Reomple: 206, 208					
Descripció: estrat de terra de color vermell bastant solta			Data d'actuació: Novembre 2011	Fitxa revisada per: Xavier Geis		
Estat de conservació:			Responsable: Xavier Geis	Compr. de documentació: Fitxa <input checked="" type="checkbox"/> Dibuix <input type="checkbox"/> Foto <input type="checkbox"/>		

Procés d'excavació Màquina

Data inici: 21-11-2011 **Data fi:** 30-11-2011

Interpretació: Nivell de reompliment de la rasa feta el 2009

Materials representatius:

Referencia materials:

Fulls d'inventari núm.:

Elements i criteris de datació: Estratigrafia.

Cronologia: Segle XXI

Observacions:

ARXIU

plantes

seccions-alçats

fotografia

núm.:

núm.:

Diapositives:

B/ N:

Color:

<i>FITXA D'UNITATS ESTRATIGRÀFIQUES</i>				  		
INTERVENCIÓ: intervenció arqueològica realitzada al C/ de Sant Antoni M. Claret, 161-171, C/ de Sant Quintí, 55-95, C/ del Mas Casanovas, 70-90 i C/ de Cartagena, 334-372. Hospital de la Santa Creu i Sant Pau, Pavelló de Sant Manuel			CODI: 080/11	U.E.: 202		
Sector: TRAM 2	Zona: A, B, C i D	Cala:	Àmbit:	Cotes		
Definició: Estrat	Criteris de diferenciació:	Color: Gris	Mínima: 53'5 m snm			
Superfície:	Fiabilitat estratigràfica:	Consistència: dura	Màxima: 58'6 m snm			
COMPONENTS	SEQÜÈNCIA FÍSICA	CROQUIS UBICACIÓ/ EXTENSIÓ	SEQ. ESTRATIGRÀFICA			
Geològics	Igual a:	 N	+	+	+	+
	En contacte amb:					
	Se li adossa:					
	S'adossa a:					
Orgànics	Cobert per: 201	+	+	+	+	+
	Cobreix: 203, 204, 208, 210, 211, 212					
	Tallat per:					
Artificials	Talla:	+	+	+	+	+
	Reomplert per:					
	Reomple:					
Descripció: Estrat de color gris molt compacte format per asfalt.			Data d'actuació: Novembre 2011	Fitxa revisada per: Xavier Geis		
Estat de conservació:			Responsable: Xavier Geis	Compr. de documentació: Fitxa <input checked="" type="checkbox"/> Dibuix <input type="checkbox"/> Foto <input type="checkbox"/>		

Procés d'excavació Màquina

Data inici: 21-11-2011 **Data fi:** 30-11-2011

Interpretació: Nivell de preparació del nivell de circulació actual

Materials representatius:

Referencia materials:

Fulls d'inventari núm.:

Elements i criteris de datació: Estratigrafia.

Cronologia: Segle XX

Observacions:

ARXIU

plantes

seccions-alçats

fotografia

núm.:

núm.:

Diapositives:

B/ N:

Color:

<i>FITXA D'UNITATS ESTRATIGRÀFIQUES</i>				  		
INTERVENCIÓ: intervenció arqueològica realitzada al C/ de Sant Antoni M. Claret, 161-171, C/ de Sant Quintí, 55-95, C/ del Mas Casanovas, 70-90 i C/ de Cartagena, 334-372. Hospital de la Santa Creu i Sant Pau, Pavelló de Sant Manuel			CODI: 080/11	U.E.: 201		
Sector: TRAM 2	Zona: A, B, C i D	Cala:	Àmbit:	Cotes		
Definició: Estrat	Criteris de diferenciació:	Color: Gris	Mínima: 53'6 m snm			
Superfície:	Fiabilitat estratigràfica:	Consistència: dura	Màxima: 58'7 m snm			
COMPONENTS	SEQÜÈNCIA FÍSICA	CROQUIS UBICACIÓ/ EXTENSIÓ	SEQ. ESTRATIGRÀFICA			
Geològics	Igual a:	 N	+	+	+	+
	En contacte amb:					
	Se li adossa:					
	S'adossa a:					
Orgànics	Cobert per:		+	+	+	+
	Cobreix: 202, 212					
	Tallat per:					
Artificials	Talla:		+	+	+	+
	Reomplert per:					
	Reomple:					
Descripció: Estrat de color gris molt compacte format per asfalt.			Data d'actuació: Novembre 2011	Fitxa revisada per: Xavier Geis		
Estat de conservació:			Responsable: Xavier Geis	Compr. de documentació: Fitxa <input checked="" type="checkbox"/> Dibuix <input type="checkbox"/> Foto <input type="checkbox"/>		

Procés d'excavació Màquina

Data inici: 21-11-2011 **Data fi:** 30-11-2011

Interpretació: Nivell de circulació actual

Materials representatius:

Referencia materials:

Fulls d'inventari núm.:

Elements i criteris de datació: Estratigrafia.

Cronologia: Segle XX

Observacions:

ARXIU

plantes

seccions-alçats

fotografia

núm.:

núm.:

Diapositives:

B/ N:

Color:

<i>FITXA D'UNITATS ESTRATIGRÀFIQUES</i>				  	
INTERVENCIÓ: intervenció arqueològica realitzada al C/ de Sant Antoni M. Claret, 161-171, C/ de Sant Quintí, 55-95, C/ del Mas Casanovas, 70-90 i C/ de Cartagena, 334-372. Hospital de la Santa Creu i Sant Pau, Pavelló de Sant Manuel			CODI: 080/11	U.E.: 103	
Sector: TRAM 1	Zona: A I B	Cala:	Àmbit:	Cotes	
Definició: Estrat	Criteris de diferenciació:	Color: marró	Mínima: 56'9 m snm		
Superfície:	Fiabilitat estratigràfica:	Consistència: flonja	Màxima: 62'9 m snm		
COMPONENTS	SEQÜÈNCIA FÍSICA	CROQUIS UBICACIÓ/ EXTENSIÓ	SEQ. ESTRATIGRÀFICA		
Geològics	Igual a:	 N	+ + + +		
	En contacte amb:				
	Se li adossa:				
	S'adossa a:				
Orgànics	Cobert per: 102		+ + + +		
	Cobreix:				
	Tallat per:				
Artificials	Talla:	+ + + +			
	Reomplert per:				
	Reomple:				
Descripció: Nivell de terra de color marró –vermellós de textura fangosa i argilosa i presència d'alguna arrel. Amb una potència documentada de 1 m.			Data d'actuació: Novembre 2011	Fitxa revisada per: Xavier Geis	
Estat de conservació:			Responsable: Xavier Geis	Compr. de documentació: Fitxa <input checked="" type="checkbox"/> Dibuix <input type="checkbox"/> Foto <input type="checkbox"/>	

Procés d'excavació Màquina

Data inici: 21-11-2011 **Data fi:** 30-11-2011

Interpretació: Nivell de terres aportades

Materials representatius:

Referencia materials:

Fulls d'inventari núm.:

Elements i criteris de datació: Estratigrafia

Cronologia: Possiblement inicis Segle XX

Observacions:

ARXIU

plantes

seccions-alçats

fotografia

núm.:

núm.:

Diapositives:

B/ N:

Color:

FITXA D'UNITATS ESTRATIGRÀFIQUES						
INTERVENCIÓ: intervenció arqueològica realitzada al C/ de Sant Antoni M. Claret, 161-171, C/ de Sant Quintí, 55-95, C/ del Mas Casanovas, 70-90 i C/ de Cartagena, 334-372. Hospital de la Santa Creu i Sant Pau, Pavelló de Sant Manuel			CODI: 080/11	U.E.: 102		
Sector: TRAM 1	Zona: A I B	Cala:	Àmbit:	Cotes		
Definició: Estrat	Criteris de diferenciació:	Color: marró	Mínima: 57'9 m snm			
Superfície:	Fiabilitat estratigràfica:	Consistència: flonja	Màxima: 63'4 m snm			
COMPONENTS	SEQÜÈNCIA FÍSICA	CROQUIS UBICACIÓ/ EXTENSIÓ	SEQ. ESTRATIGRÀFICA			
Geològics	Igual a:		+	+	+	+
	En contacte amb:					
	Se li adossa:					
	S'adossa a:					
Orgànics	Cobert per: 101	+	+	+	+	+
	Cobreix: 103					
	Tallat per:					
Artificials material constructiu	Talla:	+	+	+	+	+
	Reomplert per:					
	Reomple:					
Descripció: Nivell de terra de color marró –grogenc bastant solta i textura fangosa i presència d'alguna arrel. Amb una potència de uns 50 cm.			Data d'actuació: Novembre 2011	Fitxa revisada per: Xavier Geis		
Estat de conservació:			Responsable: Xavier Geis	Compr. de documentació: Fitxa <input type="checkbox"/> Dibuix <input type="checkbox"/> Foto <input type="checkbox"/>		

Procés d'excavació Màquina

Data inici: 21-11-2011 **Data fi:** 30-11-2011

Interpretació: Nivell de terres aportades

Materials representatius:

Referencia materials:

Fulls d'inventari núm.:

Elements i criteris de datació: Estratigrafia

Cronologia: Finals Sege XX

Observacions:

ARXIU

plantes

seccions-alçats

fotografia

núm.:

núm.:

Diapositives:

B/ N:

Color:

FITXA D'UNITATS ESTRATIGRÀFIQUES				  		
INTERVENCIÓ: intervenció arqueològica realitzada al C/ de Sant Antoni M. Claret, 161-171, C/ de Sant Quintí, 55-95, C/ del Mas Casanovas, 70-90 i C/ de Cartagena, 334-372. Hospital de la Santa Creu i Sant Pau, Pavelló de Sant Manuel			CODI: 080/11	U.E.: 101		
Sector: TRAM 1	Zona: A I B	Cala:	Àmbit:	Cotes		
Definició: Estrat	Criteris de diferenciació:	Color: marró	Mínima: 58'7 m snm			
Superfície:	Fiabilitat estratigràfica:	Consistència: flonja	Màxima: 63'7 m snm			
COMPONENTS	SEQÜÈNCIA FÍSICA	CROQUIS UBICACIÓ/ EXTENSIÓ	SEQ. ESTRATIGRÀFICA			
Geològics	Igual a:		+	+	+	+
	En contacte amb:					
	Se li adossa:					
	S'adossa a:					
Orgànics	Cobert per:		+	+	+	+
	Cobreix: 102					
	Tallat per:					
Artificials material constructiu	Talla:		+	+	+	+
	Reomplert per:					
	Reomple:					
Descripció: Nivell de terra de color marró fosc amb restes de material constructiu contemporani i una potència de entre 20 i 30 cm.			Data d'actuació: Novembre 2011	Fitxa revisada per: Xavier Geis		
Estat de conservació:			Responsable: Xavier Geis	Compr. de documentació: Fitxa <input checked="" type="checkbox"/> Dibuix <input type="checkbox"/> Foto <input type="checkbox"/>		

Procés d'excavació Màquina

Data inici: 21-11-2011 **Data fi:** 30-11-2011

Interpretació: Capa vegetal – Nivell superficial

Materials representatius: Material constructiu contemporani

Referencia materials:

Fulls d'inventari núm.:

Elements i criteris de datació: Material

Cronologia: Finals Sege XX

Observacions:

ARXIU

plantes

seccions-alçats

fotografia


núm.:

núm.:

Diapositives:

B/ N:

Color:

<i>FITXA D'UNITATS ESTRATIGRÀFIQUES</i>				  		
INTERVENCIÓ: intervenció arqueològica realitzada al C/ de Sant Antoni M. Claret, 161-171, C/ de Sant Quintí, 55-95, C/ del Mas Casanovas, 70-90 i C/ de Cartagena, 334-372. Hospital de la Santa Creu i Sant Pau, Pavelló de Sant Manuel			CODI: 080/11	U.E.: 213		
Sector: TRAM 2	Zona: D	Cala:	Àmbit:	Cotes		
Definició: Estrat	Criteria de diferenciació:	Color: Marró	Mínima: 58'5 m snm			
Superfície:	Fiabilitat estratigràfica:	Consistència: Fangosa	Màxima: 57'7 m snm			
COMPONENTS	SEQÜÈNCIA FÍSICA	CROQUIS UBICACIÓ/ EXTENSIÓ	SEQ. ESTRATIGRÀFICA			
Geològics	Igual a:	 N	+	+	+	+
	En contacte amb:					
	Se li adossa:					
	S'adossa a:					
Orgànics	Cobert per: 202	+	+	+	+	+
	Cobreix:					
	Tallat per:					
Artificials	Talla:	+	+	+	+	+
	Reomplert per:					
	Reomple:					
Descripció: Nivell de terra de color marró bastant fangosa i alguna resta de grava, molt similar al 204			Data d'actuació: Novembre 2011	Fitxa revisada per: Xavier Geis		
Estat de conservació:			Responsable: Xavier Geis	Compr. de documentació: Fitxa <input checked="" type="checkbox"/> Dibuix <input type="checkbox"/> Foto <input type="checkbox"/>		

Procés d'excavació Màquina

Data inici: 21-11-2011 **Data fi:** 30-11-2011

Interpretació: Nivell de terres aportades al moment de construir l'hospital

Materials representatius:

Referencia materials:

Fulls d'inventari núm.:

Elements i criteris de datació: Estratigrafia.

Cronologia: inicis Segle XX

Observacions:

ARXIU

plantes

seccions-alçats

fotografia

núm.:

núm.:

Diapositives:

B/ N:

Color:

ANNEX II: LLISTAT DE FOTOGRAFIES

Foto 01: Vista del Pavelló de Sant Manuel

Foto 02: Vista inicial del Tram 1

Foto 03: Vista inicial del Tram 1

Foto 04: Vista dels rebaixos del Tram 1

Foto 05: Vista dels rebaixos del Tram 1

Foto 06: Vista dels rebaixos del Tram 1

Foto 07: Vista dels rebaixos del Tram 1

Foto 08: Vista del Tram 2 amb l'asfalt, UE102 ja picat

Foto 08: Vista del Tram 2 desde el sud

Foto 10: Vista del Tram 2 desde el nord

Foto 11: Vista de la Zona A del Tram 2 rebaixada

Foto 12: Vista del Tall estratigràfic de la Zona A del Tram 2

Foto 13: Vista del Tall estratigràfic de la Zona A del Tram 2

Foto 14: Vista de la Zona A del Tram 2

Foto 15: Vista de la Zona B del Tram 2

Foto 16: Vista del Tall estratigràfic de la Zona B del Tram 2

Foto 17: Vista de la Zona B del Tram 2 rebaixada

Foto 18: Vista dels rebaixos de la Zona C del Tram 2

Foto 19: Vista del Tall estratigràfic de la Zona A del Tram 2

Foto 20: Vista dels rebaixos de la Zona D del Tram 2

Foto 21: Vista del Tall estratigràfic de la Zona D del Tram 2

Foto 22: Vista final del Tram 2, ja amb la solera de formigó de neteja



FOTO 01.JPG



FOTO 02.jpg



FOTO 03.jpg



FOTO 04.jpg



FOTO 05.jpg



FOTO 06.jpg



FOTO 07.jpg



FOTO 08.jpg



FOTO 09.jpg



FOTO 10.jpg



FOTO 11.jpg



FOTO 12.jpg



FOTO 13.jpg



FOTO 14.jpg



FOTO 15.jpg



FOTO 16.jpg



FOTO 17.jpg



FOTO 18.jpg



FOTO 19.jpg



FOTO 20.jpg



FOTO 21.jpg



FOTO 22.jpg

ANNEX III: INVENTARI DE MATERIALS

080/11

<i>UE Àr</i>	<i>Sec</i>	<i>Àm</i>	<i>Ítem</i>	<i>rug</i>	<i>Codi</i>	<i>Def Fr</i>	<i>Tipo</i>	<i>Tècnic</i>	<i>Pasta</i>	<i>Dec E</i>	<i>Dec I</i>	<i>Acab</i>	<i>Acab I</i>	<i>Cron</i>	<i>Obs</i>	<i>Rest</i>	<i>Fot</i>	<i>Dib</i>
204			1	1	50007									Moderna				
204			2	2	50037				Blanc			VI		Moderna				
204			3	1	50037				Blau			VI		Moderna				
204			4	1	14002	SF	OLL	TL	AO					Moderna				
204			5	1	14005	SF	ND	TL	AR					Moderna				
209			1	2	13250	SF	ND	TL	AO					Romà				
209			2	1	13250	SF	OLL	TL	AO					Romà				
209			3	1	13251	SF	ND	TL	AR					Romà				
209			4	1	13251	SF	OLL	TL	AR					Romà				
0			0	0	50005													

miércoles, 14 de diciembre de 2011

Página 1 de 1

ANNEX IV: PLANIMETRIA

Plànol 01: Planta de situació

Plànol 02: Planta General

Plànol 03: Tram 1 (Zona A i B)

Plànol 04: Tram 2 (Zona A i B)

Plànol 05: Tram 2 (Zona C i D)